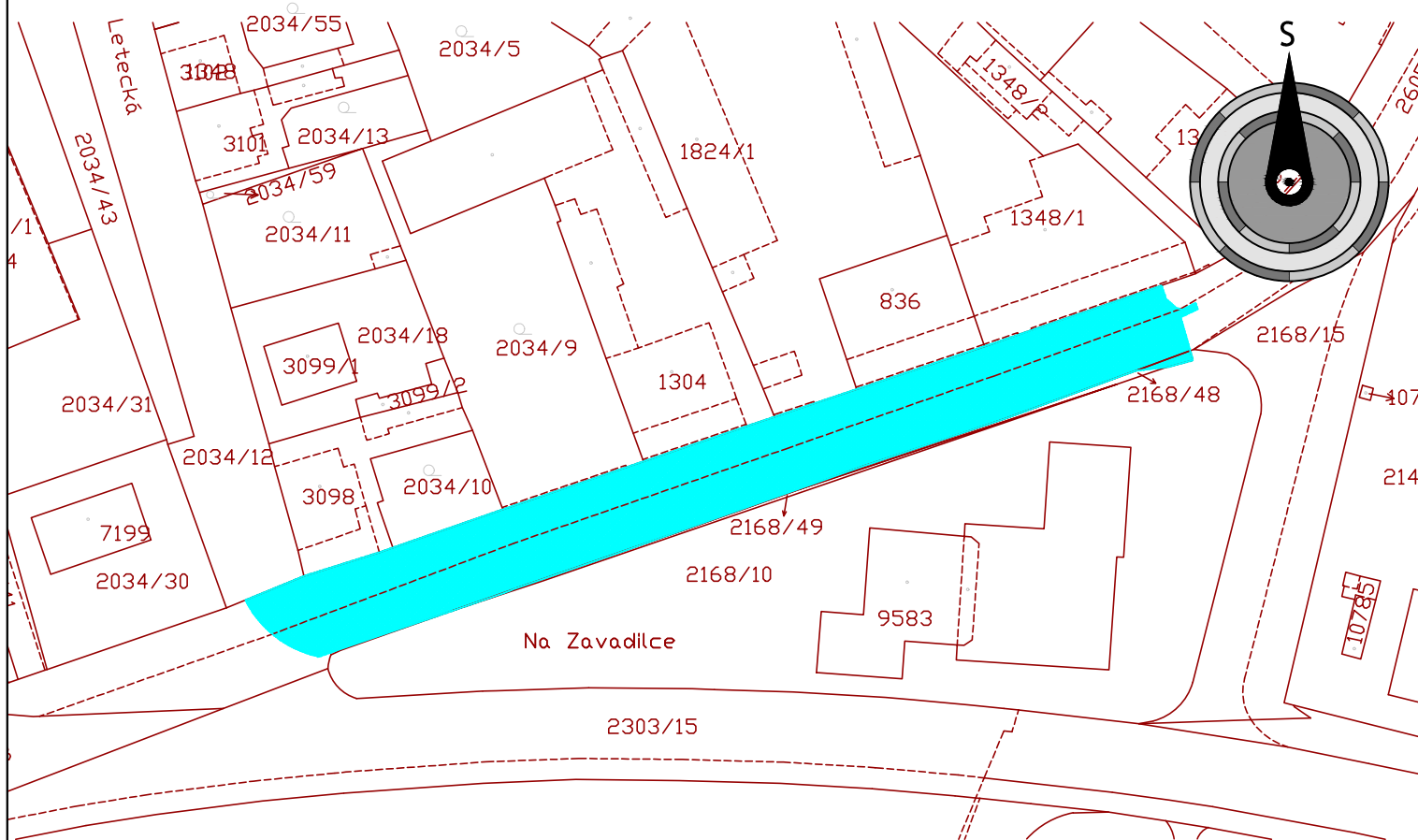


# ZÁKRES DO KATASTRU

## M1:500



### POZEMKY DOTČENÉ STAVBOU:

- p.č. **2168/48** -vlastník: Statutární město Pardubice, Pernštýnské náměstí 1, Pardubice-Staré Město, 53021, Pardubice  
-výměra: 27m<sup>2</sup>  
-způsob využití: jiná plocha
- p.č. **2168/49** -vlastník: Statutární město Pardubice, Pernštýnské náměstí 1, Pardubice-Staré Město, 53021, Pardubice  
-výměra: 27m<sup>2</sup>  
-způsob využití: jiná plocha
- p.č. **2605/59** -vlastník: Statutární město Pardubice, Pernštýnské náměstí 1, Pardubice-Staré Město, 53021, Pardubice  
-výměra: 8363m<sup>2</sup>  
-způsob využití: ostatní komunikace



trvalý zábor







hrany pozemkového katastru

Projektová dokumentace je určena pro vydání stavebního povolení a pro provádění stavby.

Výškový systém: Bpv  
Souřadnicový systém: S-JTSK

## DSP+PDPS

Část	Zodp.projektant	Vypracoval	Kontroloval	Arch. návrh	Projektová a inženýrská kancelář Ing. Petr Musilek	
B	Ing. Petr Musilek	Ing. Ondřej Kvaček	Ing. Petr Slouka		K Blahobytu 1525 530 02 Pardubice www.pik-pce.cz	
						
Kraj	Pardubický		Obec		Pardubice	
Investor	ÚMO V Pardubice, Češkova 22				Stupeň	DSP+PDPS
Stavba	Rekonstrukce ul. Pražská, Pardubice - Zavadilka Pardubice - Zelené Předměstí				Datum	02/2014
					Formát	A4
Objekt	SO 101 + SO 401				Číslo OP	669-13-2
Obsah výkresu	ZÁKRES DO KATASTRU				Měřítko 1:500	Číslo výkresu B.2